



PLANO POR SECCION INDIVIDUAL

IDENTIFICACION GEOELECTORAL

ENTIDAD: COAHUILA 05

DISTRITO ELECTORAL FEDERAL / LOCAL: 03 / 04

MUNICIPIO / DT: MONCLOVA 018








SECCION: 0431 TIPO: MIXTO

LOCALIDAD: MONCLOVA	0001
URBANA	

SIMBOLOGIA
CLAVES GEOELECTORALES

SECCION _____ 0000
 LOCALIDAD _____ (0000)
 MANZANA _____ 0000


LIMITES


INTERNACIONAL _____ 
 ESTATAL _____ 
 DISTRITO ELECTORAL FEDERAL _____ 
 DISTRITO ELECTORAL LOCAL _____ 
 MUNICIPAL / DT _____ 
 SECCIONAL _____ 
 MANZANA (LOCALIDAD URBANA, LOCALIDAD RURAL) _____ 

ABREVIATURA

DEMARCACION TERRITORIAL (CDMX) _____ **DT**


HIDROGRAFIA


LAGO, LAGUNA O PRESA _____ 

RIO, ARROYO O CANAL _____ 


VIAS DE COMUNICACION


AUTOPISTA _____

PAVIMENTADA _____ 













TERRACERIA _____ 

BRECHA _____

VEREDA _____ 

VIA DE FERROCARRIL _____ 

SERVICIOS

IGLESIA _____	
ESCUELA _____	
ASISTENCIA MEDICA _____	
MERCADO _____	
OFICINA MUNICIPAL / DT _____	
ESTACION DEL METRO _____	
PLAZA Y/O MONUMENTO _____	
CEMENTERIO _____	
PUENTE PEATONAL AEREO Y SUBTERRANEO _____	
PUENTE VEHICULAR AEREO Y SUBTERRANEO _____	
AREA VERDE, CAMELLON AREA VERDE / ADOQUIN _____	
JUNTA LOCAL EJECUTIVA, DISTRITAL EJECUTIVA _____	

LOCALIDAD

LOCALIDAD RURAL _____

CABECERA SECCIONAL _____

LOCALIDAD URBANA _____

LOCALIDAD RURAL CON AMANZANAMIENTO _____

Escala Numérica: 1:29,008

Escala: 1 cm = 290.08 mts

PROYECCION CARTOGRAFICA: UTM - ZONA 14 DATUM: WGS84
FECHA DE ACTUALIZACION: 14-SEP-2023

FUENTE: R F E. D C E

